



МІНІСТЕРСТВО РЕГІОНАЛЬНОГО РОЗВИТКУ, БУДІВНИЦТВА ТА ЖИТЛОВО-КОМУНАЛЬНОГО ГОСПОДАРСТВА УКРАЇНИ
"УКРНДПРОЕКТАРСТАВРАЦІЯ"
 УКРАЇНСЬКИЙ ДЕРЖАВНИЙ НАУКОВО-ДОСЛІДНИЙ ТА ПРОЕКТНИЙ ІНСТИТУТ
 ДЕРЖАВНА ЛІЦЕНЗІЯ серія №479054 СЕРТІФІКАТ ДСТУ ISO9001:2009 № UA-GS/1/16.2012 від 23.08.2012 Е-mail: undprortima.com.ua

ІСТОРИКО-АРХІТЕКТУРНИЙ ОПОРНИЙ ПЛАН м. ПЕРЕЯСЛАВ - ХМЕЛЬНИЦЬКИЙ
 Додаткові схеми "Історичний розвиток міста", "Ландшафт міста",
 "Архітектурно-просторова композиція історичного центру міста",
 "Видове розкриття пам'яток архітектури та містобудування"

Схема "Видове розкриття пам'яток архітектури та містобудування" М 1:10 000

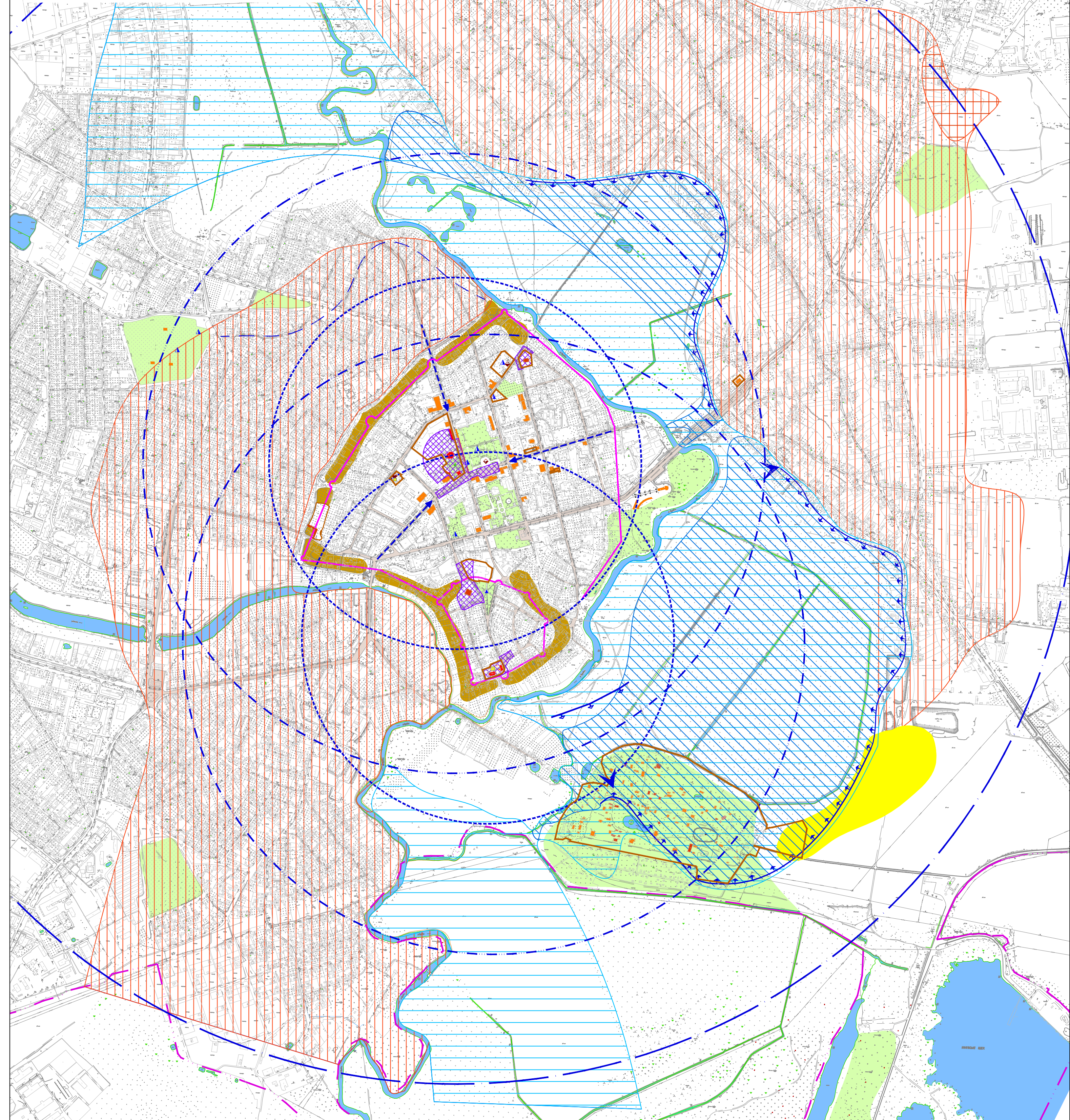


Схема "Ландшафт міста" М 1:50 000



Схема історичного розвитку міста М 1: 50 000


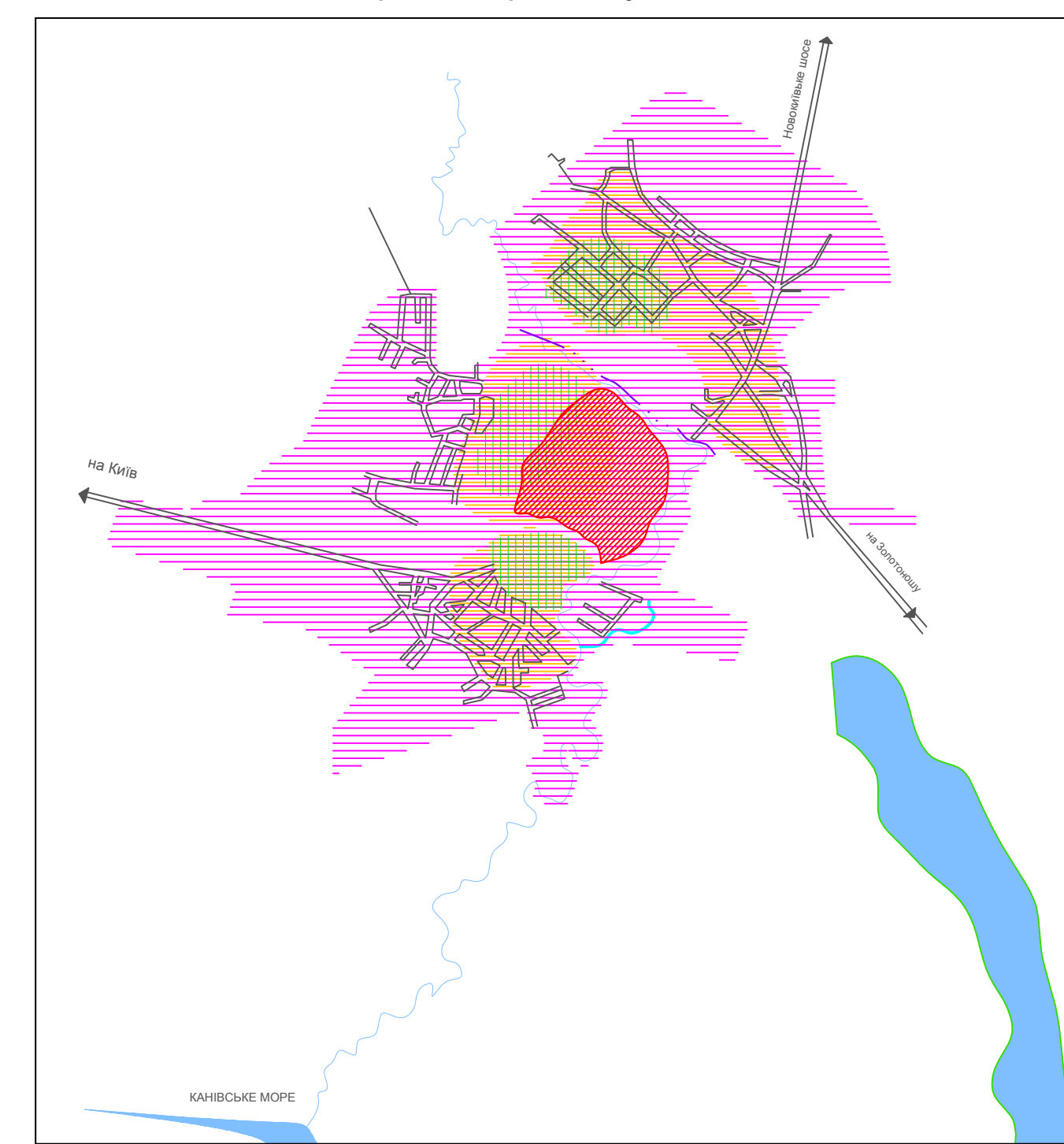
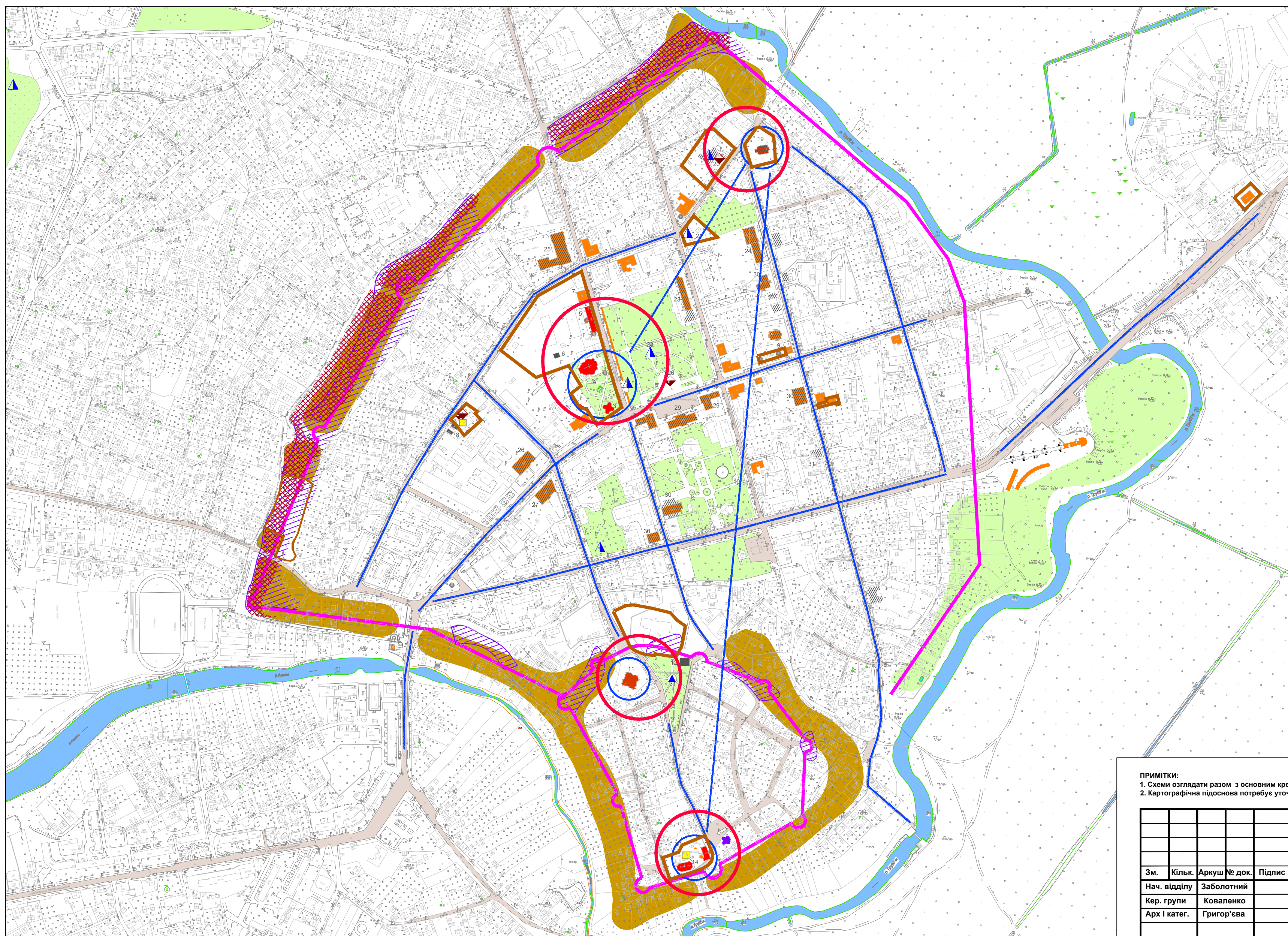


Схема "Архітектурно-просторова композиція історичного центру міста" М 1:5 000



- Умовні позначення**
- Схема "Ландшафт міста"**
- зелено-терасний ландшафт річок Трубека і Альти
 - залпава р.Трубек
 - залпава р.Альта
 - надзальпана схилова тераса суглинова
 - водопадні місцевості
 - ландшафт дренуєруслівих знижень, піщаних горбів та гряд
 - піщані горби та гряди
 - дніпровський залпавно-боровий ландшафт
 - піщана надзальпана тераса
 - ландшафт надзальпано-терасної рівнини
 - полого-хвиляста рівнина з червоноземми на лесях
 - річки, озера
 - сіверки, парки
 - зелена зона
- Схема "Історичний розвиток міста"**
- Період розвитку міста X-XVIIст.
 - XVI-XVII ст.
 - XVIII поч. XIX ст.ст.
 - Кінець XIX поч. XX ст.
- Схема "Видове розкриття пам'яток архітектури та містобудування"**
- Оглядові точки
 - Оглядові осі
 - Поріг сприйняття 300 м, розкриваються деталі, вірно сприймається простір
 - Поріг сприйняття 500 м, розкриваються основні членування будівель
 - Поріг сприйняття 1000 м, добре видно будівлі відлугу
 - фронтальні зоріві напрямки на історичний центр міста
 - фронтальні зоріві напрямки на музеї народної архітектури
 - зона видимості історичного центру міста
 - зона видимості архітектурних доміантів із зовнішніх міських просторів
 - зона граничної видимості архітектурних доміантів з території однопверхової садибно-забудови
 - зони огляду пам'яток архітектури
- Схема "Архітектурно-просторова композиція історичного центру міста"**
- містобудівні доміанти
 - територія міста і ділянки в границях стародавніх оборонних мурів, нанесені з плану поч. XIX ст.
 - споруди, що становлять історико-архітектурну або історико-меморіальну цінність
 - Залишки валів, що добре збереглися X-XVIIIст.
 - Залишки ривів, що добре збереглися
 - Планувально-композиційні осі (видові ав'язи)
 - Планувально-композиційні вузли
- 1. ОБ'ЄКТИ АРХЕОЛОГІЧНІ**
- пам'ятка археології національного значення
 - пам'ятка археології місцевого значення
- 2. ОБ'ЄКТИ ІСТОРИЧНІ**
- пам'ятка історії національного значення
 - пам'ятка історії місцевого значення
- 3. ОБ'ЄКТИ МОНУМЕНТАЛЬНОГО МИСТЕЦТВА**
- пам'ятка монументального мистецтва місцевого значення
- 4. ОБ'ЄКТИ АРХІТЕКТУРИ ТА МІСТОБУДУВАННЯ**
- пам'ятка архітектури національного значення
 - пам'ятка архітектури місцевого значення
 - щойновиявлений об'єкт культурної спадщини
 - територія заповідника
 - адміністративна межа міста

ПРИМІТКИ:
 1. Схеми оглядати разом з основним кресленням.
 2. Картографічна підсонова потребує уточнення топоізомомо.

м. Переяслав-Хмельницький					
Зм.	Кільк.	Архив.	№ док.	Підпис	Дата
Нач. відділу	Заболотний				
Кер. групи	Коваленко				
Арх. і катег.	Григор'єва				
Науч. керівн.	Водзинський				

Історико-архітектурний опорний план		
станд.	аркуш	аркуші

Додаткові схеми "Історичний розвиток міста", "Ландшафт міста", "Архітектурно-просторова композиція історичного центру міста", "Видове розкриття пам'яток архітектури та містобудування"

Інститут "УКРНДПРОЕКТАРСТАВРАЦІЯ" м.Київ